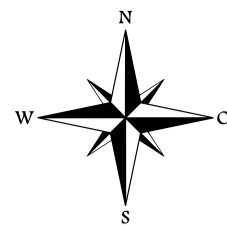
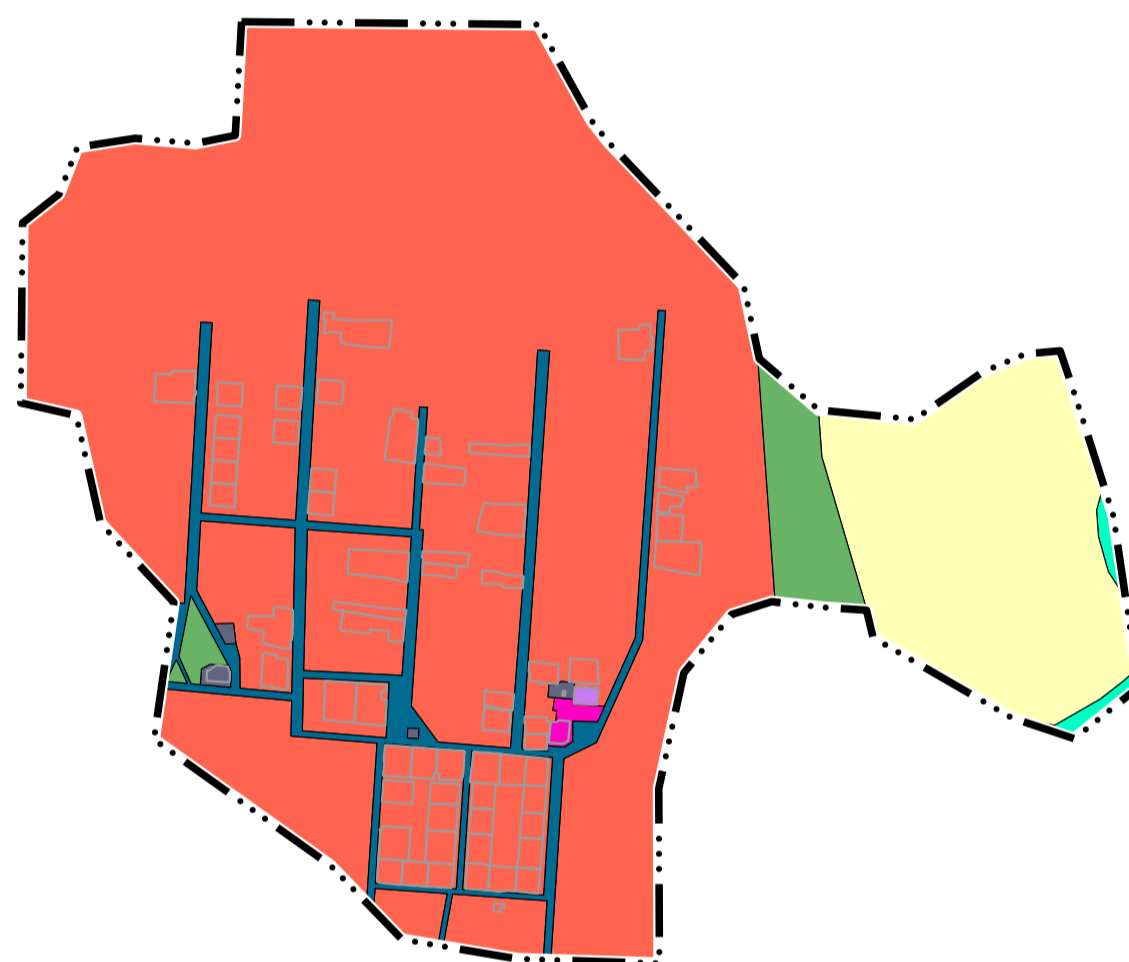




ВНЕСЕНИЕ ИЗМЕНЕНИЙ В ГЕНЕРАЛЬНЫЙ ПЛАН КРАСНОЯРСКОГО МУНИЦИПАЛЬНОГО ОБРАЗОВАНИЯ
ЭНГЕЛЬССКОГО МУНИЦИПАЛЬНОГО РАЙОНА САРАТОВСКОЙ ОБЛАСТИ
КАРТА ФУНКЦИОНАЛЬНЫХ ЗОН. СЕЛО ОСИНОВКА.
М 1:10000




Приложение № 11
к Приказу министерства строительства
и жилищно-коммунального хозяйства
Саратовской области
от 4 мая 2026 года № 273



УСЛОВНЫЕ ОБОЗНАЧЕНИЯ

сущ.	Наименование
ГРАНИЦЫ ЕДИНИЦ АДМИНИСТРАТИВНО-ТЕРРИТОРИАЛЬНОГО ДЕЛЕНИЯ РОССИЙСКОЙ ФЕДЕРАЦИИ	
— · · · · ·	Граница населенного пункта
ФУНКЦИОНАЛЬНЫЕ ЗОНЫ	
	Жилые зоны
	Общественно-деловые зоны
	Зона специализированной общественной застройки
	Зона инженерной инфраструктуры
	Зона транспортной инфраструктуры
	Зоны сельскохозяйственного использования
	Зона озелененных территорий общего пользования (парки, сады, скверы, бульвары, городские леса)
	Зона озелененных территорий специального назначения
— — — — —	Границы земельных участков, стоящих на кадастровом учете



Государственный контракт №01602000009250000170001					
Внесение изменений в генеральный план Красноярского муниципального образования Энгельсского муниципального района Саратовской области					
Изм.	Кол.уч.	Лист	№ док.	Подп.	Дата
Директор		Крещениников К.И.			2025
Рук. отдела		Савинкова Д.С.			2025
Рук. проекта		Акмалетдинов С.А.			2025
Разработчик		Лукманова А.Л.			2025
				Генеральный план	
				Стадия	Лист
				ГП	3,9
				Листов	45
				Карта функциональных зон. Село Осиновка.	
				ООО "ПР"	